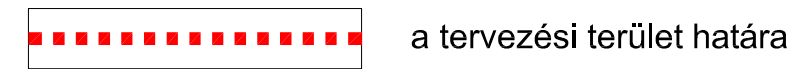


S Z E G V Á R

TELEPÜLÉSRENDEZÉSI TERVE

Jelmagyarázat:



a tervezési terület határa

Meglévő Tervezett



belterület határa



beépítésreszánt terület határa




különleges terület - beépítésre szánt



gazdasági kereskedelmiszolgáltató terület



gazdasági egyéb ipari terület



erdő terület - gazdasági



általános mezőgazdasági terület - szántó



általános mezőgazdasági terület - gyeplő



vízgyűjtő terület



öntözött mg-i terület

a tervezett területfelhasználások jelölései:

1/3 arányban színezve az eredeti terület felhasználás
2/3 arányban színezve a tervezett területfelhasználás
jelölése kül-, illetve belterületen eltérő léptékű lehet

táj, és természetvédelem, környezetvédelem jelölései

Meglévő Tervezett



ökológia hálózat




egyedi tájérték

Meglévő Tervezett



kiegészítendő fasor



tájfásítás



környezetvédelmi védőtávolság m-ben



környezetvédelmi védőtávolság m-ben

Közmű jelölések



nagynyomású - védőtáv (42-42m)



gázfogadó állomás




körzeti nyomásszabályzó (6/3bar)




erősáramú 20kV-os hálózat -véd.: 7-7m



transzformátor állomás



Szentes-Szeged mikrohullámú kommunikációs kapcsolat
50-50m-es védőtávolsággal 60-80m mag.korlátozással.



termál kutak

régészeti jelölések:



régészeti terület határa



kunhalom (kurgán)

közlekedési elemek jelölései



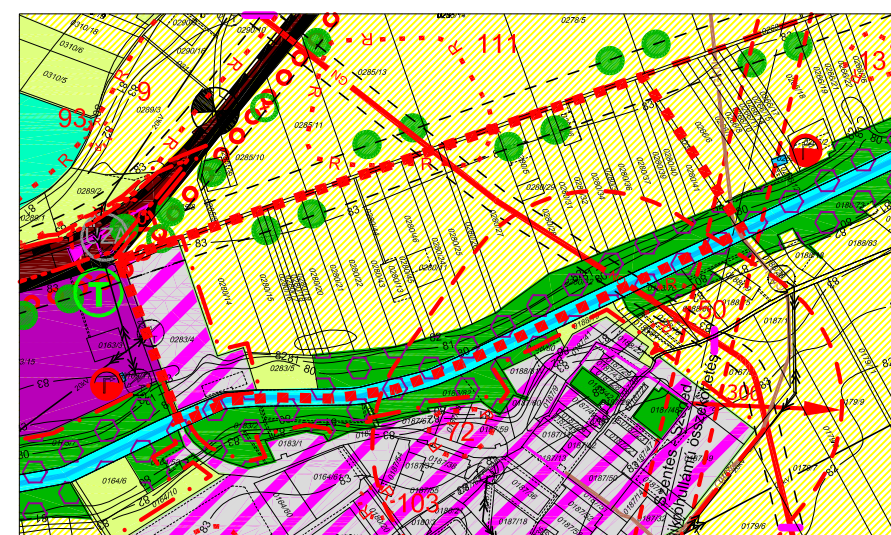
országos mellékút



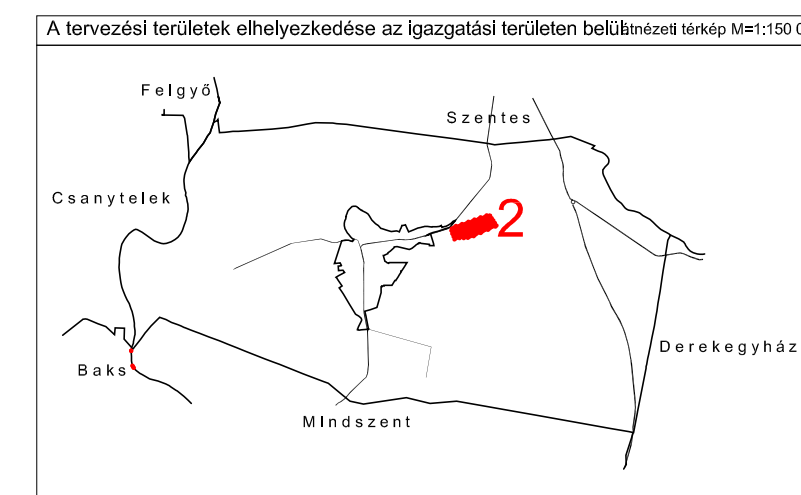
helyi közút - /egyéb út, belterületen gyűjtőút/



kerékpárút



2. tervezési terület
M=1:15000



Rajz megnevezése:
KÜLTERÜLET - HATÁLYOS
TELEPÜLÉSSZERKEZETI TERV

Vezető tervező:
Torma Gyöngyi
TT-1/04-0135/2006
vezető tervező

Beosztott tervező:
Benkő Lajos
Településmérnök

Méretarány: **1: 15 000**

Egyeztetve: **2021. 02.**
Rajzszám: **T-1**